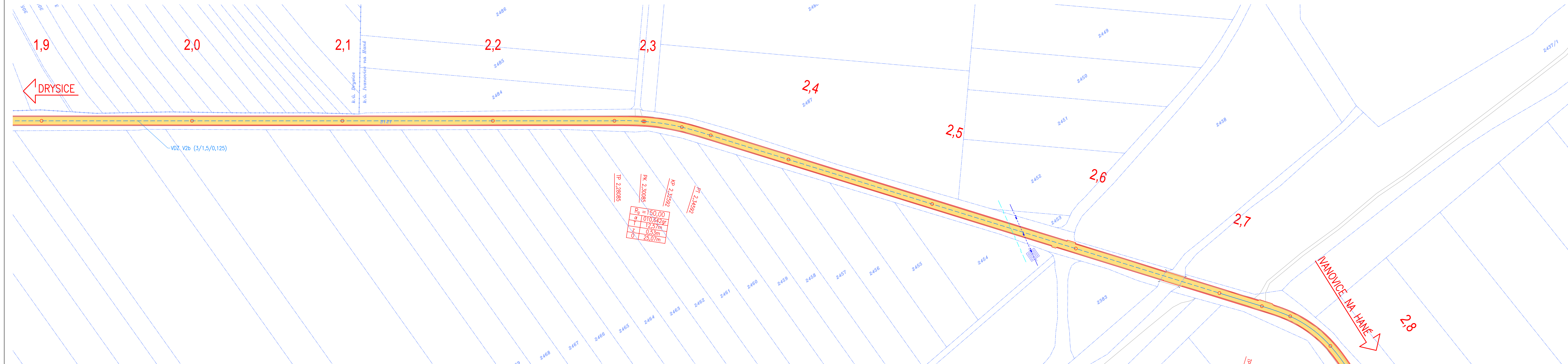






















KOORDINAČNÍ SITUAČNÍ VÝKRES - 3.část
M 1:1000



LEGENDA:


- | | |
|---|---|
|  | STÁVAJÍCÍ PONECHANÉ STAVBY (BUDOVY, MOSTY, ZDI, PROPUSTKY, ...) |
|  | STÁVAJÍCÍ PONECHANÉ OPLOČENÍ A ZDI (DRÁTĚNÉ, ZDĚNÉ, DŘEVĚNÉ) |
|  | STÁVAJÍCÍ ZPEVNĚNÉ PLOCHY (VOZOVKY, CHODNÍKY, DLÁŽDĚNÉ KORYTA, ...) |
|  | STÁVAJÍCÍ SVAHY |
|  | STÁVAJÍCÍ SOLITERNÍ STROMY S PRŮMĚREM KMENU |
|  | STÁVAJÍCÍ PLOŠNÉ SKUPINY STROMŮ A KEŘŮ |
|  | PŮVODNÍ KONSTRUKCE (MOSTNÍ PROVIZORIA, ZAŘÍZENÍ STAVBY, PŘÍJEZDOVÉ KOMUNIKACE, ...) |
|  | NOVÉ STAVBY (KOMUNIKACE, MOSTY, ZDI, PROPUSTKY, ...) |
|  | NOVÉ OPLOČENÍ A ZDI (DRÁTĚNÉ, ZDĚNÉ, DŘEVĚNÉ) |
|  | NOVÉ ZEMNÍ TĚLESO |
|  | NOVÁ VOZOVKA – OBRUSNÁ VRSTVA ACO 11+ |
|  | NOVÁ NEZPEVNĚNÁ KRAJNICE – ASFALTOVÝ RECYKLÁT |
|  | VODOROVNÉ DOPRAVNÍ ZNAČENÍ |


LEGENDA INŽENÝRSKÝCH SÍTÍ:

- | | |
|---|---|
|  | STÁVAJÍCÍ VEDENÍ VELMI VYSOKÉHO NAPĚTÍ – NADZEMNÍ (E.ON Distribuce, a.s.) |
|  | STÁVAJÍCÍ VEDENÍ VYSOKÉHO NAPĚTÍ – NADZEMNÍ (E.ON Distribuce, a.s.) |
|  | STÁVAJÍCÍ VEDENÍ NÍZKÉHO NAPĚTÍ (E.ON Distribuce, a.s.) |
|  | STÁVAJÍCÍ SDĚLOVACÍ ZAŘÍZENÍ (E.ON Distribuce, a.s.) |
|  | STÁVAJÍCÍ SDĚLOVACÍ VEDENÍ (ČETIN a.s.) |
|  | STÁVAJÍCÍ SDĚLOVACÍ VEDENÍ NEOVĚŘENÉ (ČETIN a.s.) |
|  | STÁVAJÍCÍ VYSOKOTAKÝ PLYNOVOD, OVĚŘENÝ (GASNET, s.r.o.) |

LEGENDA KATASTRU:

- HRANICE KATASTRÁLNÍCH ÚZEMÍ
HRANICE PARCELY KATASTRU NEMOVITOSTÍ
764/1 ČÍSLO PARCELY KATASTRU NEMOVITOSTÍ



PROJEKTANT	KONTROLA	ZODP. PROJEKTANT	VIAT s.r.o. Lidická 19/700 602 00 Brno IČO: 05705398	 PROJEKČNÍ KANCELÁŘ
Ing. Michal Harašta	Ing. Petr Guňka	Ing. Michal Harašta		
INVESTOR: SUS/JMK, příspěvková organizace Ústej, Zerotinovo nám. 449/3, 602 00 Brno				
KRAJ: Jihomoravský	KATASTR. OZEMÍ: Drysyce, Pustiměř, Ivanovice na Hané			
STAVBA:			FORMÁT	6x44
II/428 Drysyce - Ivanovice na Hané			DATUM	06/2020
			ZAKÁZKA ČÍSLO	MH 05/20
			STUPEŇ	PDPS
			MĚŘITKO	ČÍSLO VÝKRESU
OBSAH:	KOORDINANČNÍ SITUČNÍ VÝKRES - 3.část		1:1000	C.2.3